



NOVÝ ÚZEMNÍ PLÁN HOSTIVICE

Koncepční schéma
– přírodní osa
a rekreační okruh

březen 2021



HOSTIVICE

Jeneček

RUZYŇ

Jeneč

Palouky

Litovice

BŘVE

SOBÍN

ZLUČÍN

Chýně

© Seznam.cz, © TopGis



HOSTIVICE

Jeneček

Jeneč

Litovice

BŘVE

Chýně

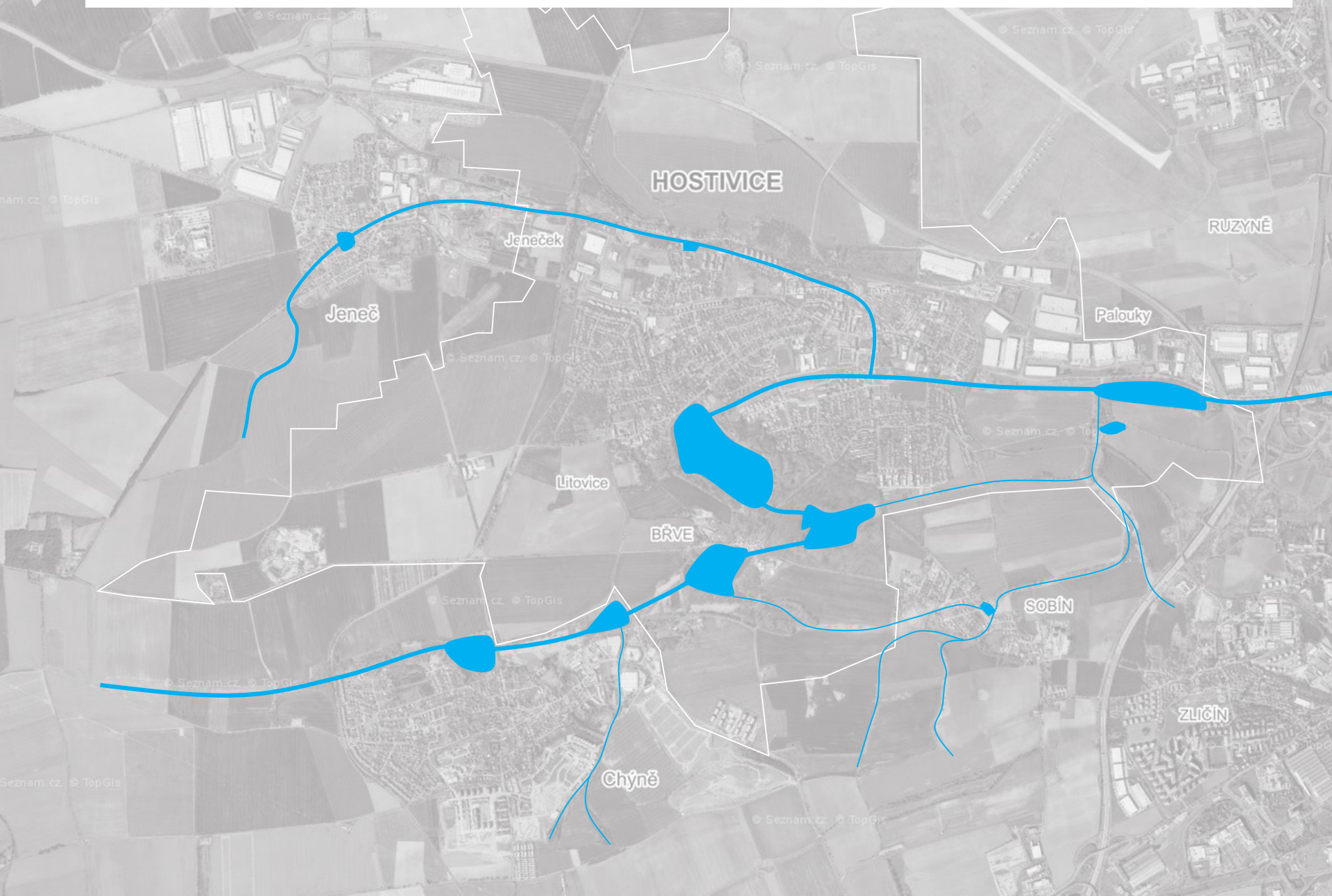
Palouky

SOBÍN

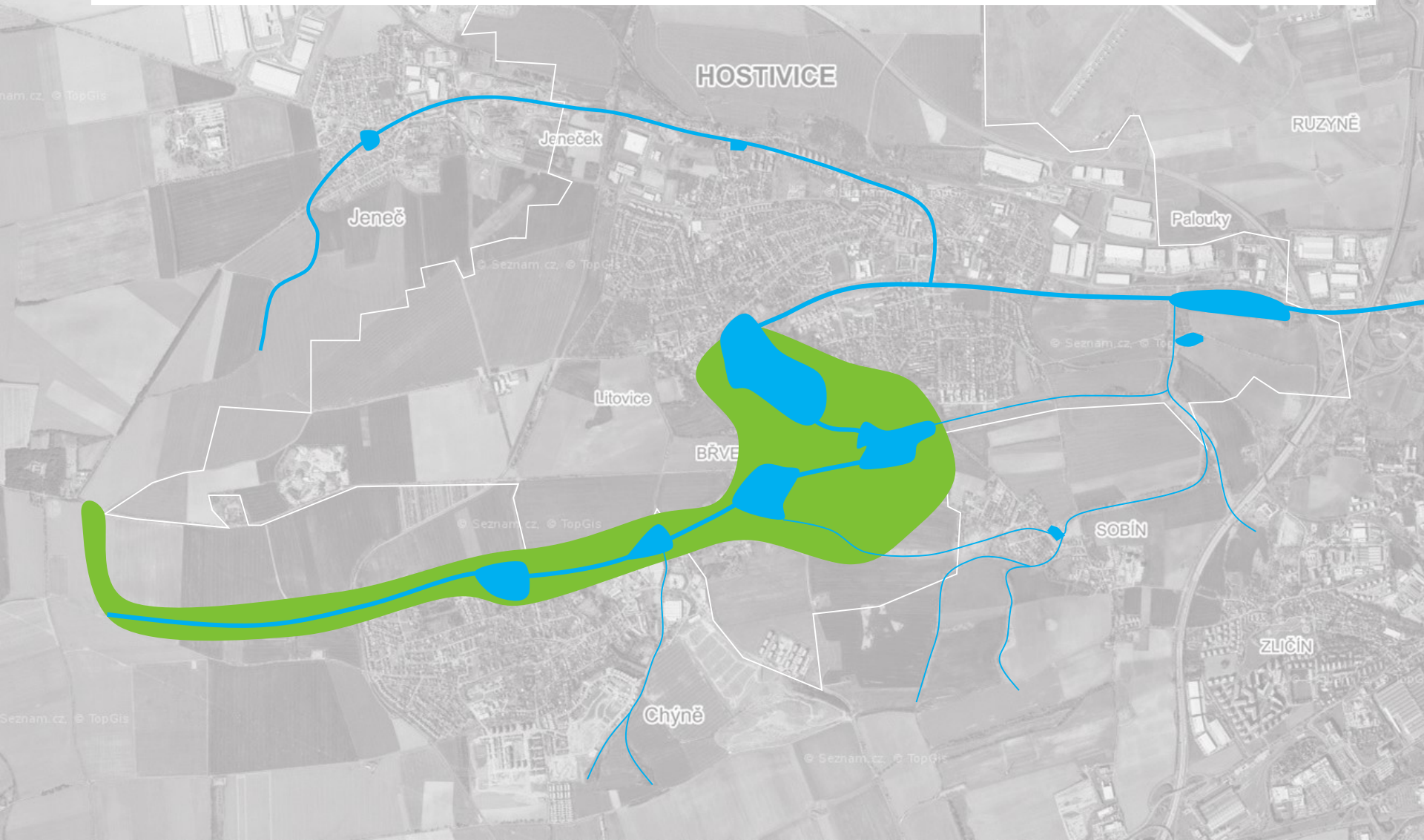
ZLUČÍN

RUZYNĚ

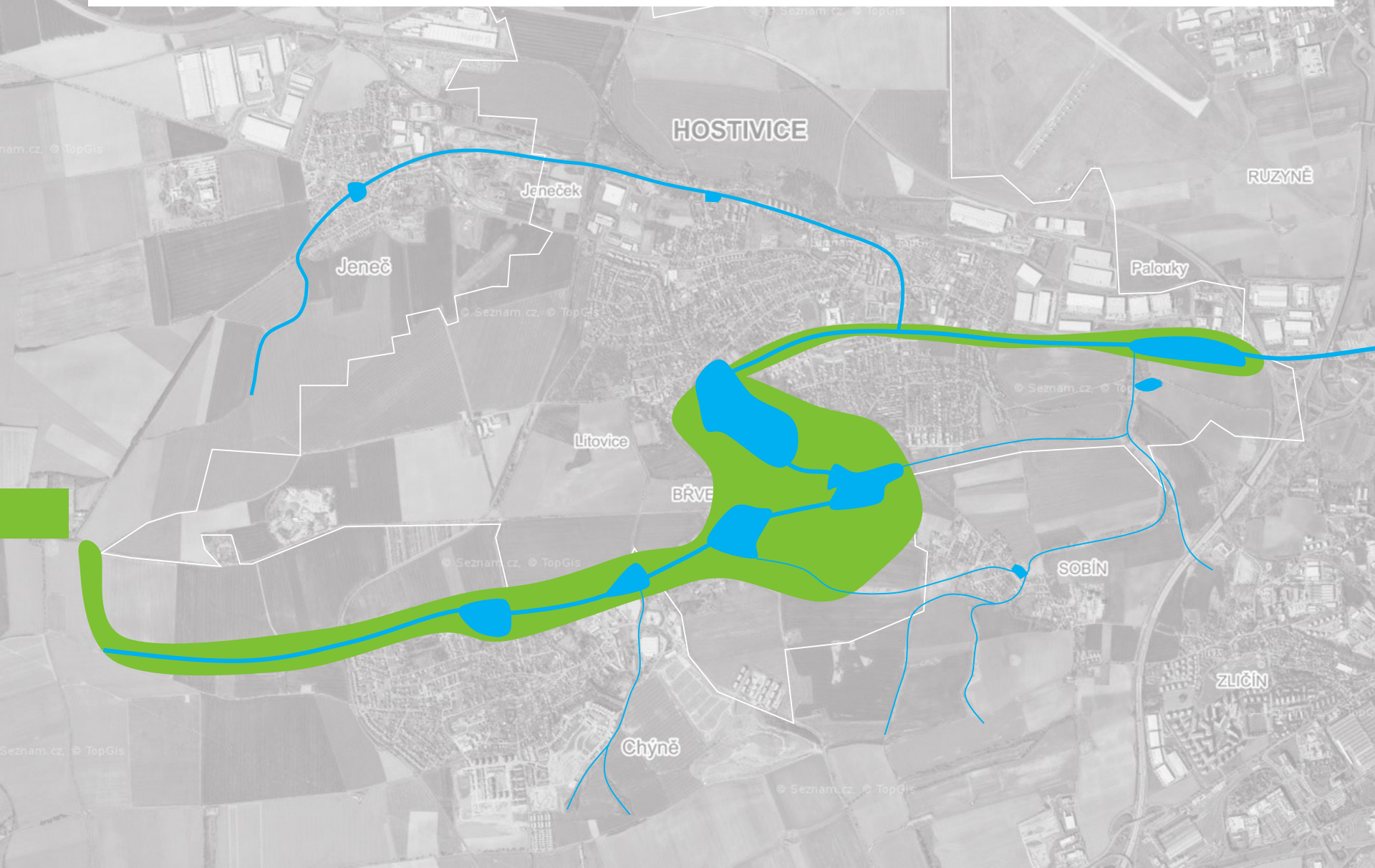
Vodní toky a plochy koncentrují přírodní charakter místa



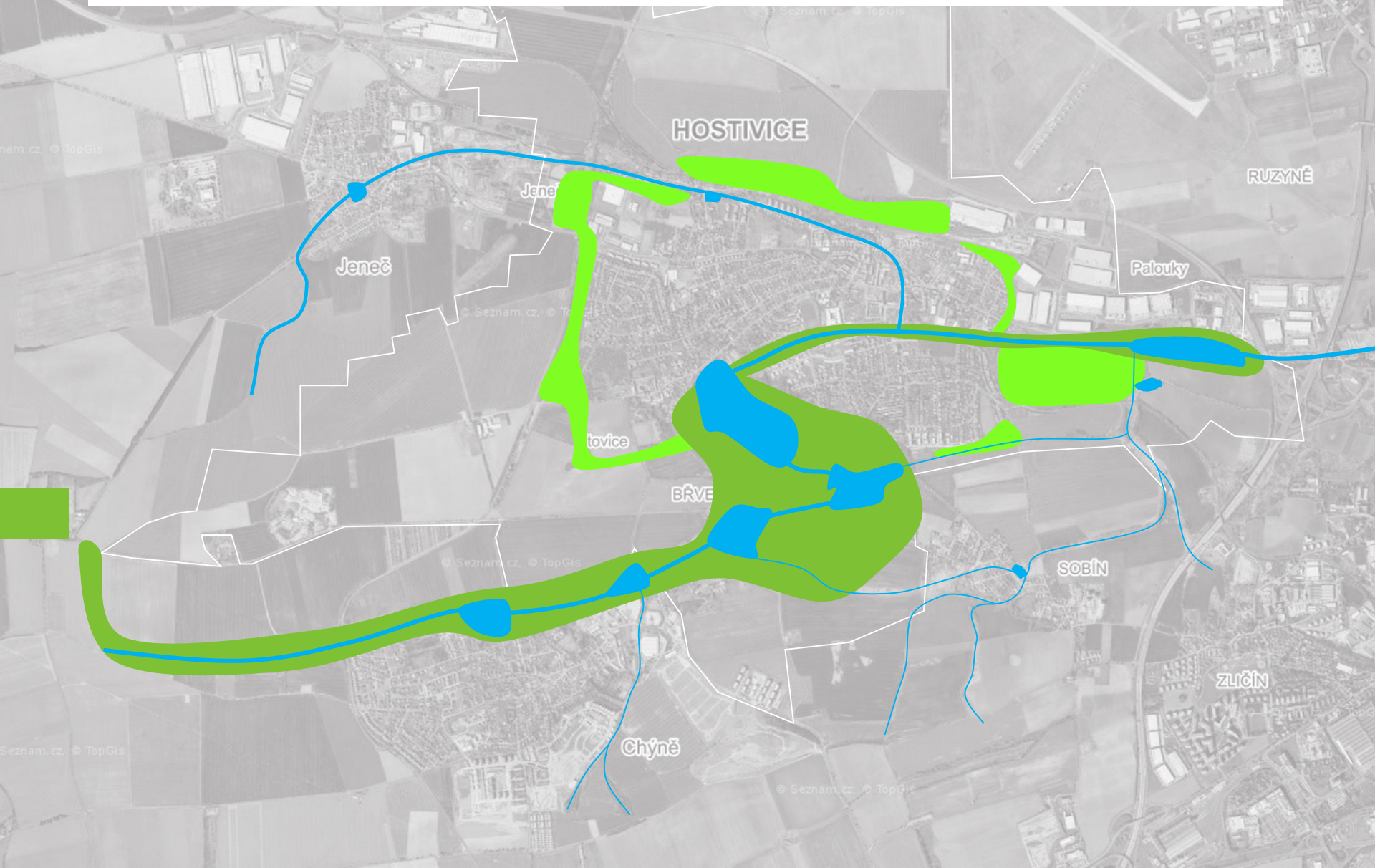
Srdcem přírody i rekreace jsou lesy hostivických rybníků, které pokračují novou výsadbou přes Chýni až k pramenům Litovického potoka.



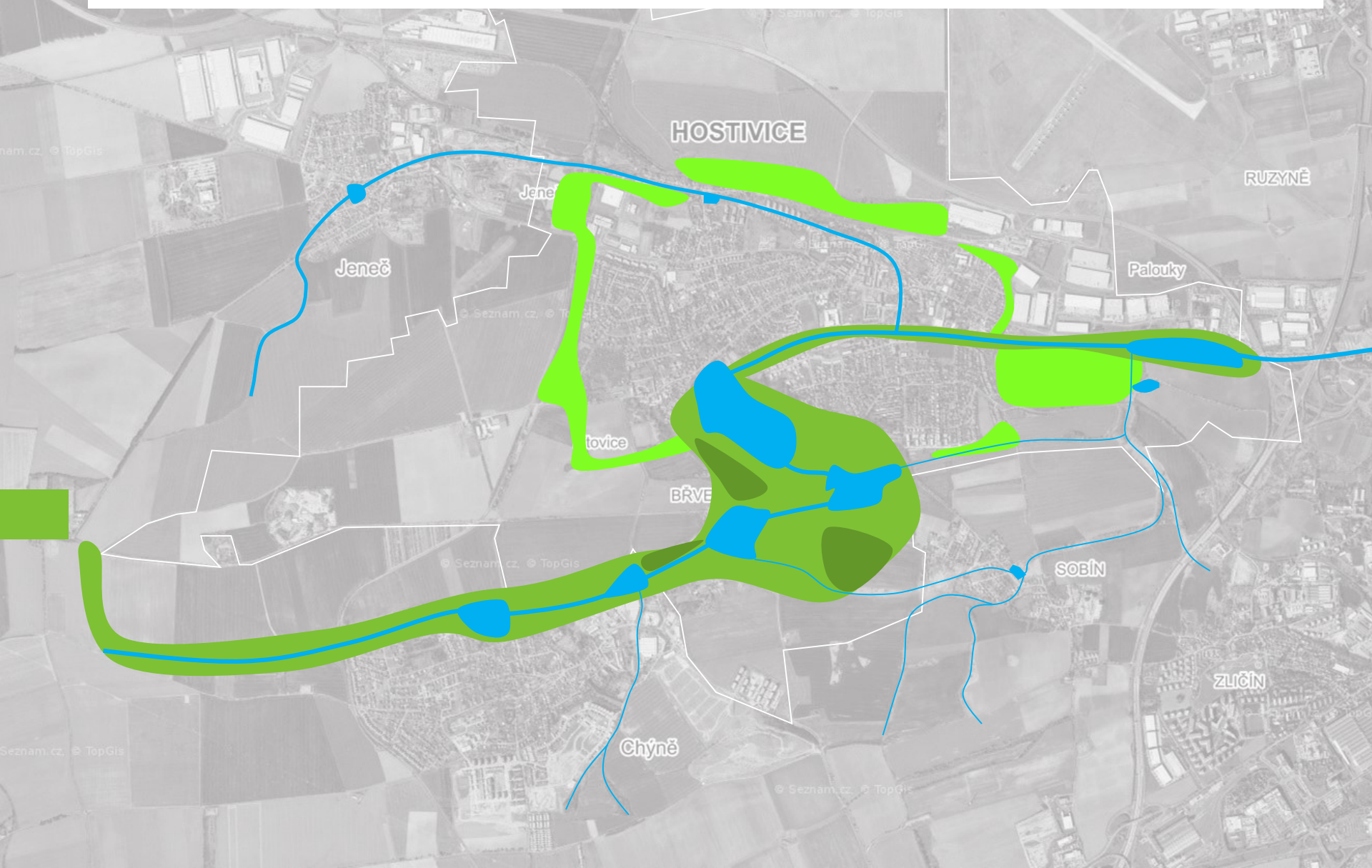
Západní ukončení tvoří klášterní les v Hájků, na východ pokračuje revitalizovaný Litovický potok až ke Strnadu.



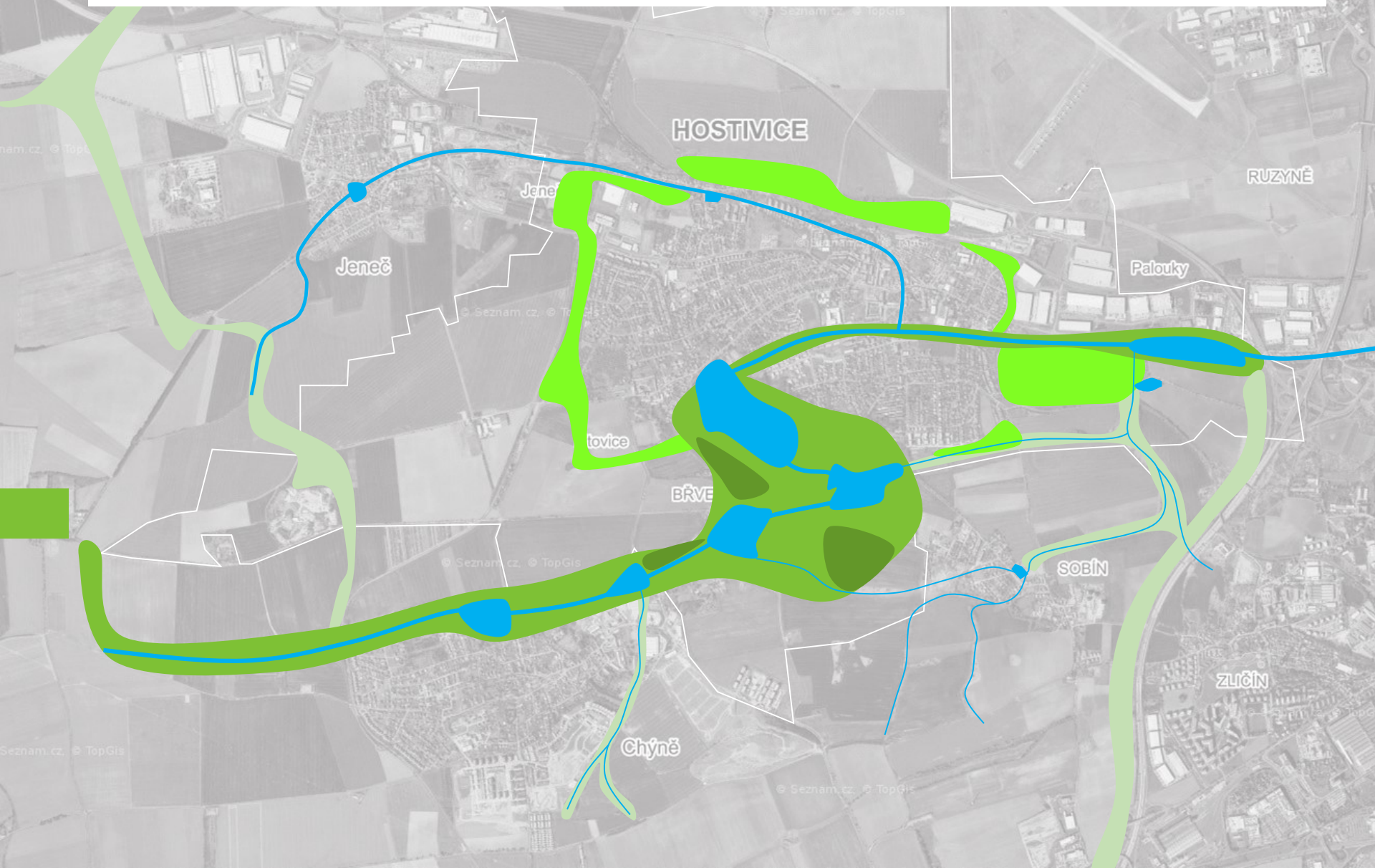
Možnosti městské rekreace doplňuje zelený prstenec okolo Hostivice.



Pro ochranu přírodní památky a zvětšení rekreačního potenciálu jsou k rybníkům doplněny lesní plochy.



Prostupnost přírody je podpořena územním systémem ekologické stability.



- Centrem přírody i rekreace zůstávají hostivické rybníky, které jsou propojené **od kláštera v Hájku po rybník Strnad**
- **Doplnění lesních ploch** ochrání přírodní památku a umožní lepší zokruhování cest
- Pro odlehčení přírodní památky a zpřístupnění rekreace je navržen **parkový prstenec** kolem města
- Vzájemně navazující **biokoridory a biocentra** dotvářejí propojený systém ekologické stability

